

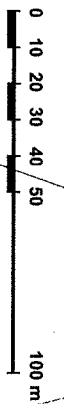
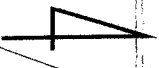
Powiatowy Urząd Geodezji i Inżynierii Lądowej  
 Województwo Lubelskie  
**MAŁY ZASADNICZA**  
 ul. ŻELAZNA 77B  
 21-000 Lublin

Skala: 1:1000  
 Wzrost: 1,70 m  
 Ciężar: 70 kg  
 Data: 20.04.2012

**Załącznik graficzny ozn. A**  
**do Wytyków Analizy**  
**znak IR.6730.51.2022.MK**  
 z dnia 20.04.2012





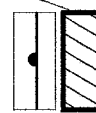
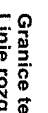
**BURMISTRZ**  
 Maciej Dubiński

Burmistrz Bojanowa  
 ul. Rynek 12  
 63-940 Bojanowo



skala 1:2000  
 mapa przeskalowana ze skali 1:1000

**LEGENDA:**

-  Granice terenu objętego wnioskiem - Linie rozgraniczające teren inwestycji
-  Cyfra oznaczająca narożnik terenu objętego wnioskiem
-  Numer działki ewidencyjnej objętej wnioskiem
-  Obszary przewidziane do ogrodzenia (1,11)
-  Tereny łączące
-  Granice obszaru objętego Miejscowym planem zagospodarowania przestrzennego wschodniej części wsi Wydartowo Piernusze



**OBSZAR I**

**OBSZAR II**