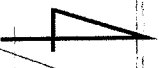


Powiatowy Urząd Geodezji i Kartografii
 Województwo Świętokrzyskie
MALIN ZASADNICZA
 (Nazwa osady wiejskiej)
 ul. POLSKA, 7716
 (Kod pocztowy miejscowości)


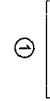



Skala: 1:1000
 Wzrost: 1,70 m
 Data: 20.05.2022
 Nazwisko: JANUSZ
 Imię: JANUSZ

Załącznik graficzny Nr 1 ozn. A
do decyzji o warunkach zabudowy
znak IR.6730.51.2022.MK
 z dnia **20.05.2022**
BUDOWNICZYM
Marek Wajdel
Marek Wajdel
Burmistrz Bojanowa
 ul. Rynek 12
 63-940 Bojanowo



0 10 20 30 40 50 100 m
 skala 1:2000
 mapa przeskalowana ze skali 1:1000

LEGENDA:

-  Linie rozgraniczające teren inwestycji
 -  Cyfra oznaczająca narożnik terenu inwestycji
 -  Numer działki ewidencyjnej objętej terenem inwestycji
 -  Obszary przewidziane do ogrodzenia (I,II)
 -  Tereny łączące
- Granice obszaru objętego Miejscowym planem zagospodarowania
 przestrzennego wschodniej części wsi Wydatkowo Pierwsze

