

Załącznik graficzny Nr 1 ozn. B  
do decyzji o warunkach zabudowy  
znak IR.6730.51.2022.MK  
z dnia 20. PAZ 2022

BURMISTRZ

*Maciej Dubiel*  
Maciej Dubiel








Burmistrz Bojanowa  
ul. Rynek 12  
63-040 Bojanowo

4

0 10 20 30 40 50 100 m

skala 1:2000  
mapa przekształwona ze skali 1:1000

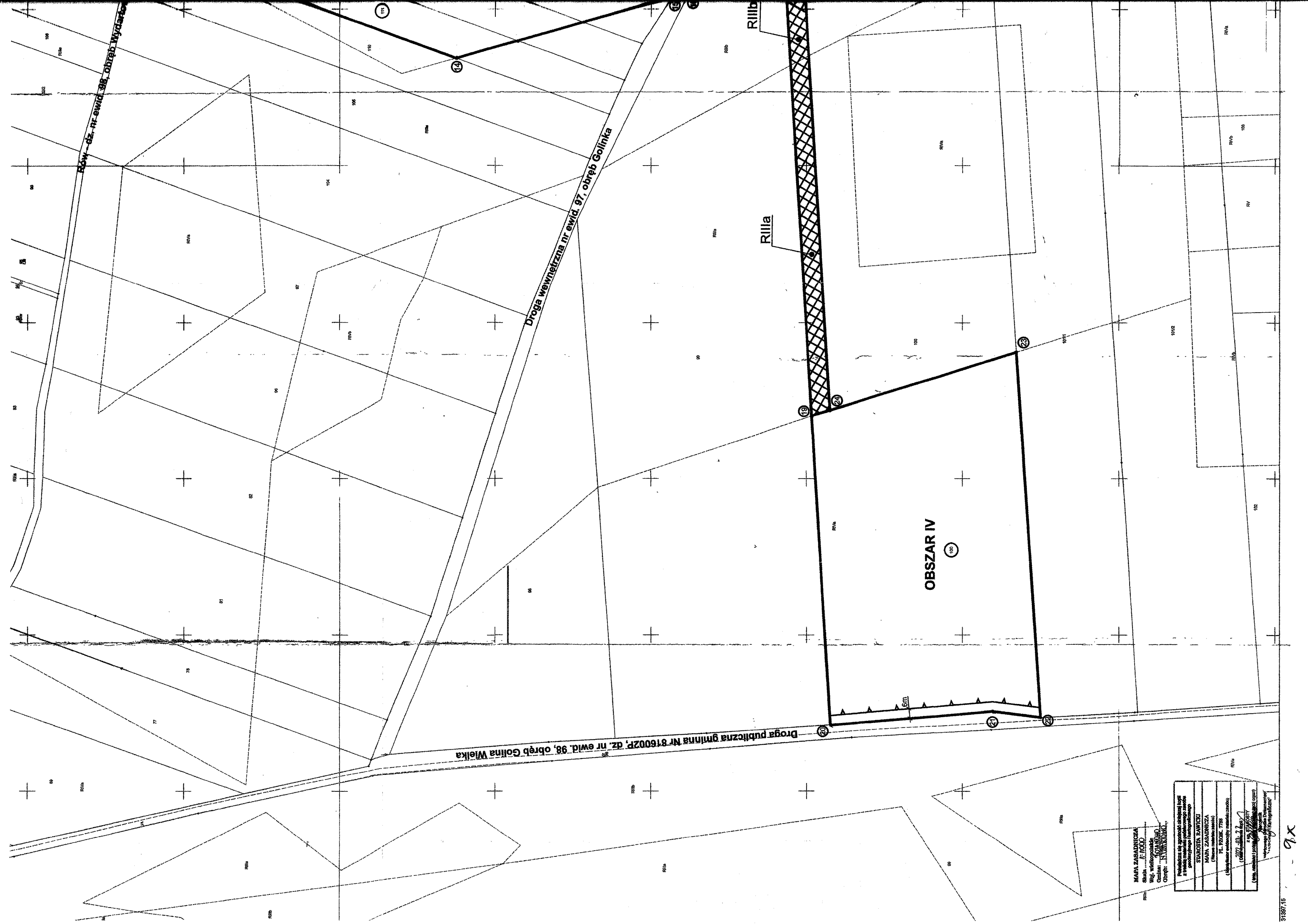
LEGENDA:

-  Linia rozgraniczająca teren inwestycji
-  Cyfra oznaczająca narożnik terenu inwestycji
-  Numer działki ewidencyjnej terenem inwestycji
-  Obszary przeznaczane do ogrodzenia (II,III,IV)
-  Tereny łączące
-  Grunty klasy III położone w terenie łączącym
-  Nieprzekraczalna linia zabudowy

OBSZAR II

OBSZAR III

Druga wewnętrzna nr ewid. 34, obręb Golinika



Rów - dz. nr ewid. 98, obręb Wydarce

Droga wewnętrzna nr ewid. 97, obręb Golinka

Droga publiczna gminna Nr 81600ZP, dz. nr ewid. 98, obręb Golina Wielka

R111a

OBSZAR IV

MAPA ZASADNICZA  
Skala 1:1000  
Wg. wytycznic  
Czynnik: KAMISKO  
Obręb: KAMISKO

Publikacja tej specyfiki obrębowa [typ] z tytułu realizacji planu miejscowego [nazwa] z dnia [data] w sprawie [temat]	
STAROSTA KAWIČKI	
MAPA ZASADNICZA	
(Nazwa mapy)	
PL. PZURK. 778	
(Lp. planu ewidencyjnego mapy i zasady)	
(Data, miesiąc i rok)	
(Data, miesiąc i rok)	
(Data, miesiąc i rok)	