

Załącznik graficzny ozn. B
do Wyników Analizy
znak IR.6730.51.2022.MK
z dnia 20. PAZ. 2022

BURMISTRZ


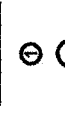





Matej Dubiel
Matej Dubiel

Burmistrz Bojanowa
ul. Rynek 12
63-940 Bojanowo

0 10 20 30 40 50 100 m

skala 1:2000
mapa przeskalowana ze skali 1:1000

LEGENDA:

-  Granice terenu objętego wnioskiem -
Linie rozgraniczające teren inwestycji
-  Cyfra oznaczająca narożnik terenu objętego wnioskiem
-  Numer działki ewidencyjnej objętej wnioskiem
-  Obszary przeznaczone do ogrodzenia (II,III,IV)
-  Tereny łączące
-  Grunty klasy III położone w terenie łączącym
-  Nieprzekraczalna linia zabudowy

OBSZAR II

OBSZAR III

Droga wewnętrzna nr ewid. 34, obręb Golińka



RÓW - dz. nr ewid. 98, obręb Wydział

Droga wewnętrzna nr ewid. 97, obręb Golinika

Droga publiczna gminy nr 816002P, dz. nr ewid. 98, obręb Golina Wielka

R11b

R11a

OBSZAR IV

MAPA ZASADNICZA
 Skala: 1:1000
 Wg. wielkości: ...
 Cechy: ...
 Obręb: ...

Powołanie się zgodnie z art. 10 § 1 pkt 1 ustawy z dnia 17.04.2004 r. o wyznaczeniu granic nieruchomości (Dziennik Urzędowy Rzeczypospolitej Polskiej - Dziennik Urzędowy Unii Europejskiej, poz. 100)

STAROSTA RAVICZKI
 MAPA ZASADNICZA
 (Nazwa nieruchomości)
 Pl. PZOK 77B
 (Adres biurowy/ adres pocztowy)
 2007-11-23
 10:00

Wzrost: ...
 Ciężar ciała: ...
 Ciężar ciała: ...
 Ciężar ciała: ...